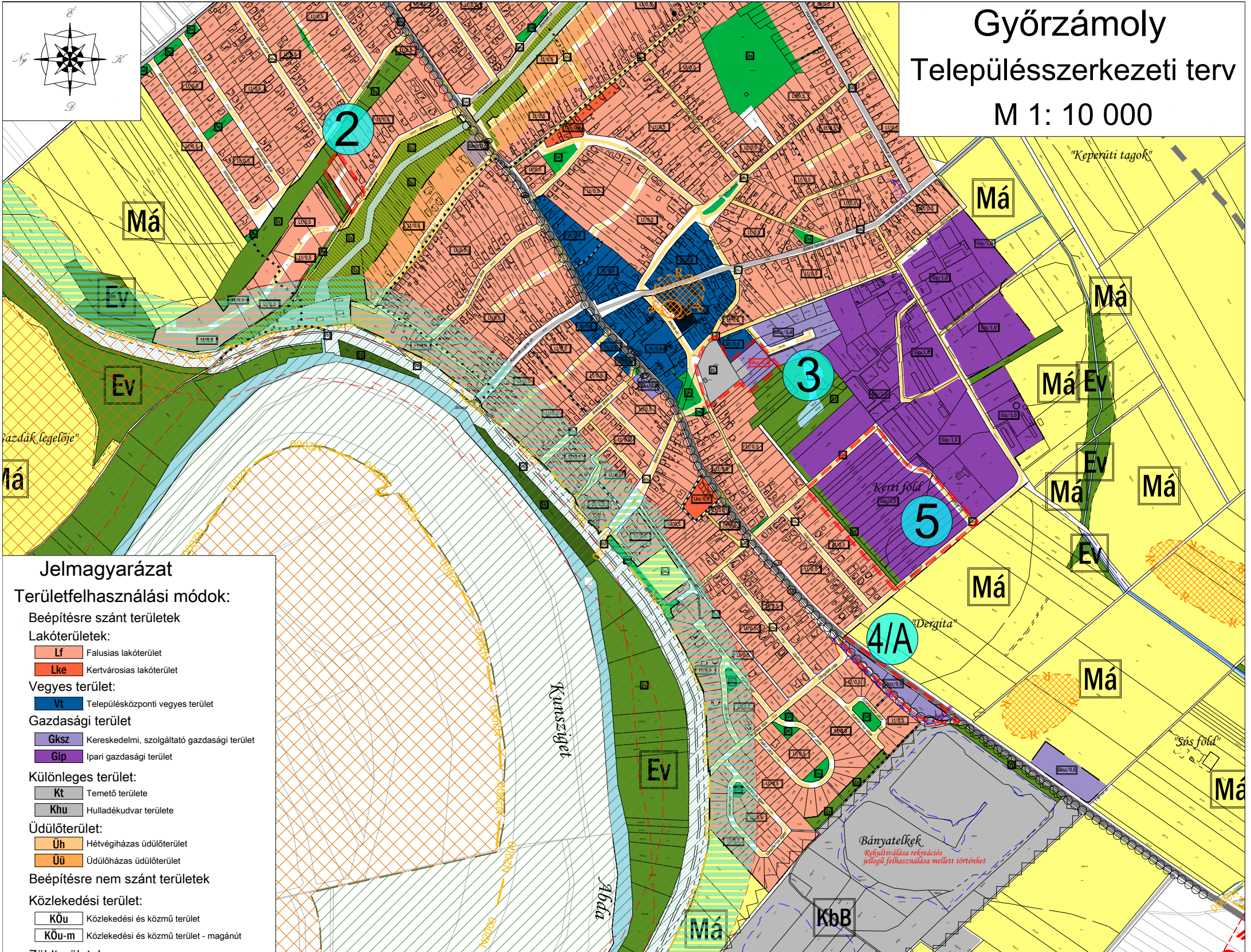


# Győrzámoly Településszerkezeti terv M 1: 10 000



## Jelmagyarázat

### Területfelhasználási módok:

Beépítésre szánt területek

Lakóterületek:

**Lf** Falusias lakóterület

**Lke** Kertvárosias lakóterület

Vegyes terület:

**Vt** Településközponti vegyes terület

Gazdasági terület

**Gksz** Kereskedelmi, szolgáltató gazdasági terület

**Gip** Ipari gazdasági terület

Különleges terület:

**Kt** Temető területe

**Khu** Hulladékudvar területe

Üdülőtérlet:

**Üh** Hétfélgázás üdülőtérlet

**Üü** Üdülőházas üdülőtérlet

Beépítésre nem szánt területek

Közlekedési terület:

**KÖu** Közlekedési és közmű terület

**KÖu-m** Közlekedési és közmű terület - magánút

Zöldterületek:

**Zkp** Közpark

**Zkk** Közkert

Erdőterületek:

**Ev** Véderdő

**Eg** Gazdasági erdő

**Ek** Közjóléti erdő

Mezőgazdasági területek:

**Má** Mezőgazdasági általános művelésű terület

Vízgazdálkodási területek:

**V** Vízgazdálkodási terület

**Vtő** Töltés

Különleges területek:

**KbB** Bánya terület

**KbEn** Megújuló energiatörzsek hasznosításának céljára szolgáló terület

**Tk** Természetközeli terület

Környezetvédelem:

**Natura 2000 terület**

**Nemzeti Ökológiai Hálózat - Magterület**

**Nemzeti Ökológiai Hálózat - Ökológiai folyosó**

**Nemzeti Ökológiai Hálózat - Pufferterület**

Művi értékvédelem:

Műemlék, régészet:

**Mk** Műemlék épület és környezete

**Mt** Műemlék telke

**R** Régészeti lelőhely

**H** Helyi védelemre javasolt érték

Egyéb:

**Bányatelkek**

**Védőterület, védőtávolság**

**Fakadó és szivárgó vizek által veszélyeztetett terület**

**400kV** 400 kV-os átviteli hálózat távvezeték eleme

**Állami alapadatok**

**Államhatár**

**Közigazgatási terület határ**

**Beépítésre szánt terület határa**

Közlekedés:

Közüti közlekedés:

**1401. sz. "Szigetközi" út**

**1401. tervezett elkerülő út**

**Gyűjtőutak**

**Kiszolgáló utak (meglévő/tervezett)**

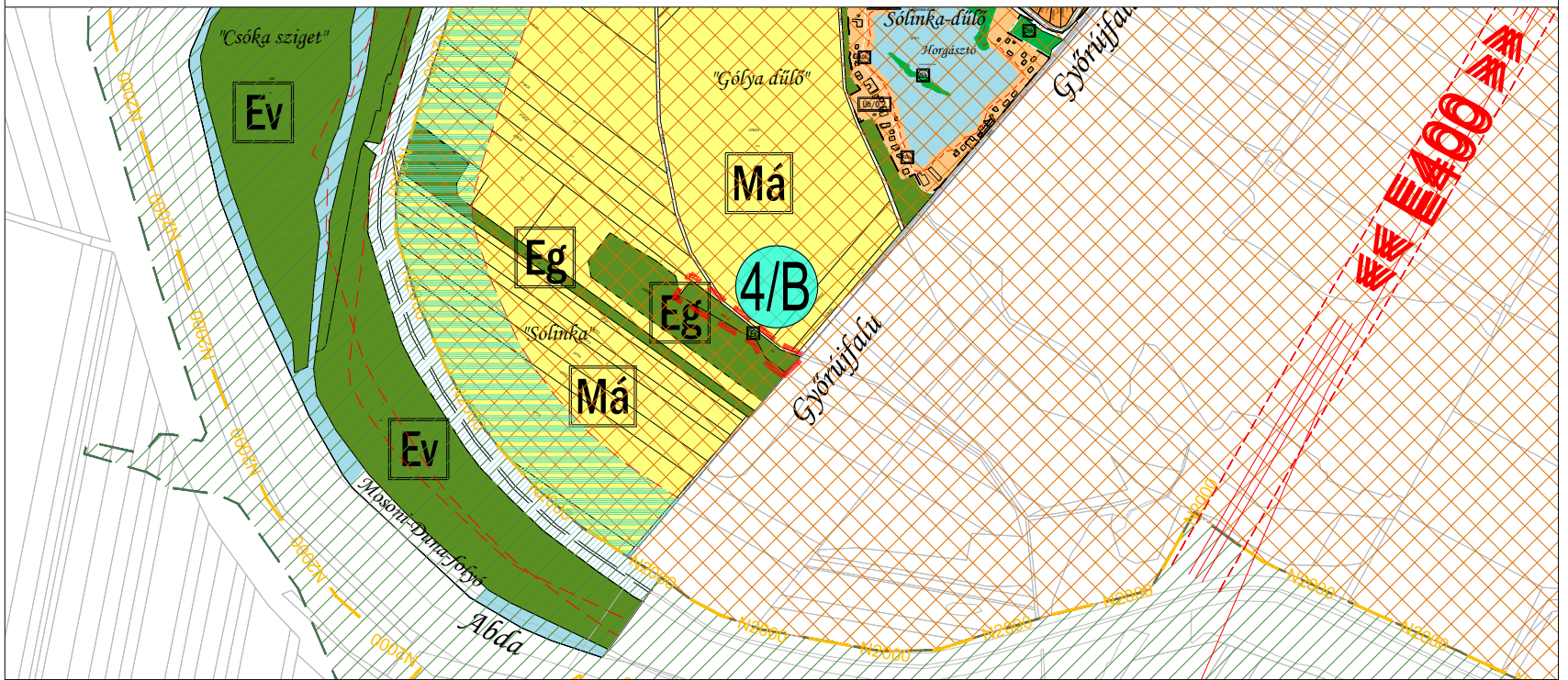
**Szigetközi kerékpárút**

**Gyalogutak**

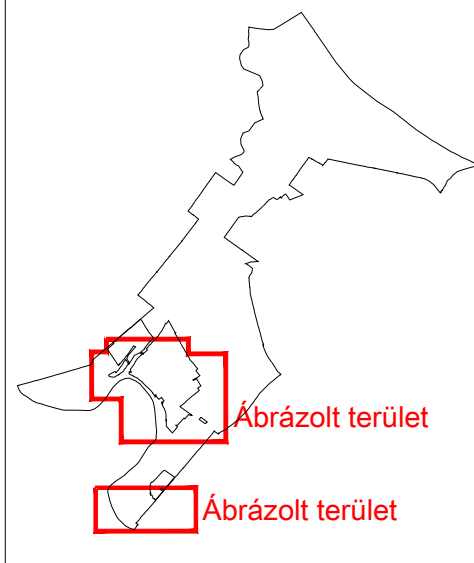
**AM** Meglévő, tervezett autóbusszmegálló

**Tervezési terület határa**

**Vízfelület határa**



JÓVÁHAGYVA A .../2019. (...) ÖNKORMÁNYZATI HATÁROZATTAL!  
"Készült az állami alapadatok felhasználásával."



	<b>TALENT - PLAN</b> Tervező, Szolgáltató és Kereskedelmi Kft. 9023 Győr, Richter J. u. 11. Tel: (96) 418-373, Fax: (96) 418-699	
	TERVEZŐ: <b>NÉMETH GYULA</b> település vezetőtervező TT1 08-0066	MEGBÍZÓ: <b>Győrzámoly Község Önkormányzata</b> 9172 Győrzámoly, Rákóczi u. 45.
TÁRSZERVEZŐ: <b>MIKLÓSI ATTILA</b> közlekedés tervező Tk0 08-513	MEGBÍZÁS TÁRGYA: <b>Győrzámoly Településrendezési eszközök módosítása</b>	LÉPTÉK: M= 1: 10 000
TÁRSZERVEZŐ: <b>TÓTH CSABA</b> okl. településmérnök	RAJZ MEGNEVEZÉSE: <b>Településszerkezeti Terv módosítás</b>	MUNKASZÁM: 19140
		TERVEZŐ: <b>SZERKEZETI</b>
		RAJZSZÁM: <b>RT-1M4</b>