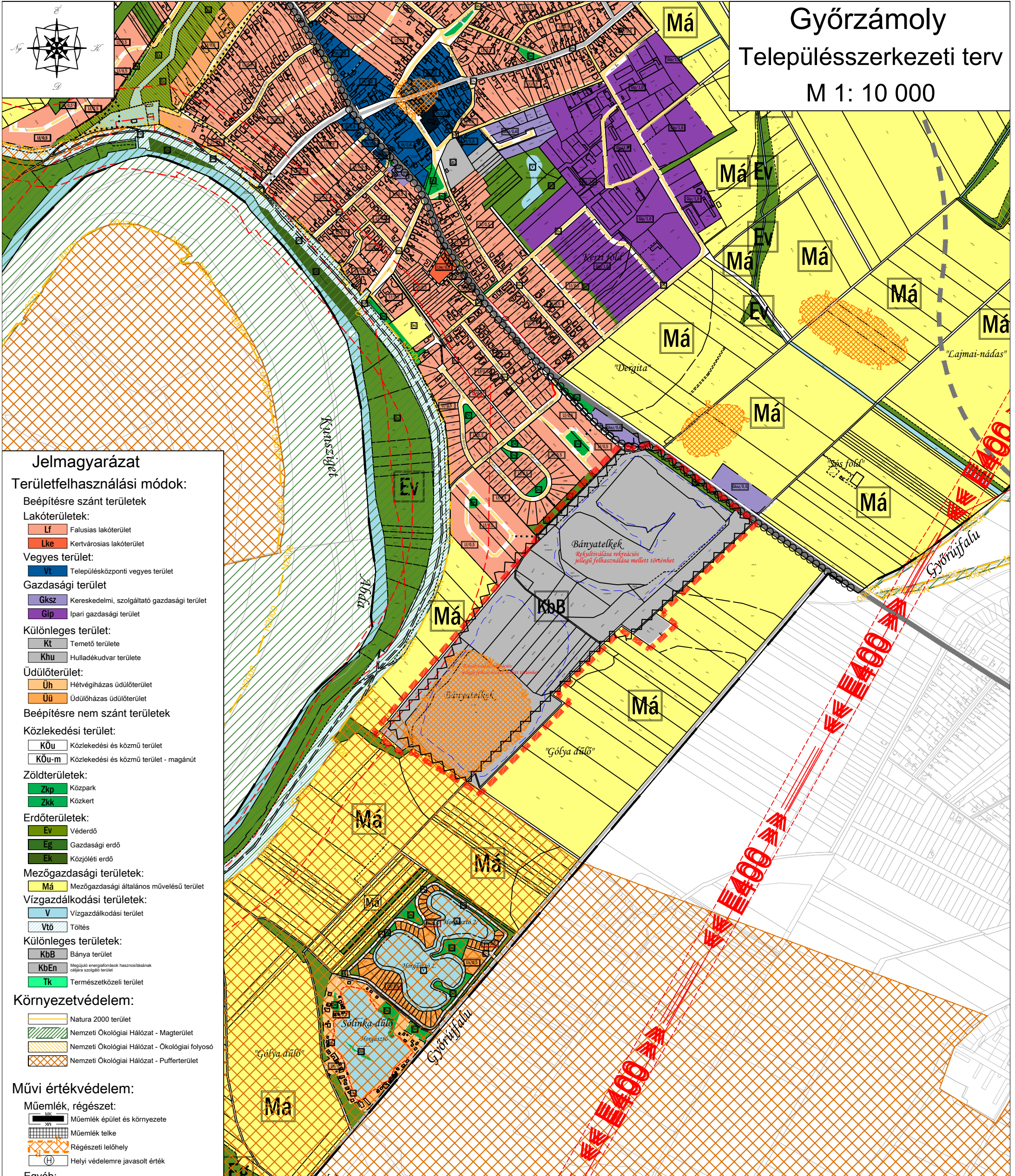



Győrzámoly

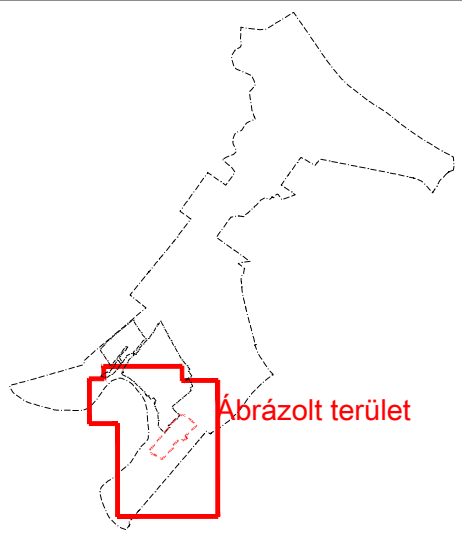
Településszerkezeti terv

M 1: 10 000



- #### Jelmagyarázat
- Területfelhasználási módok:**
- Beépítésre szánt területek**
- Lakóterületek:**
- Lf** Falusias lakóterület
 - Lke** Kertvárosias lakóterület
- Vegyes terület:**
- Vt** Településközponti vegyes terület
- Gazdasági terület**
- Gksz** Kereskedelmi, szolgáltató gazdasági terület
 - Gip** Ipari gazdasági terület
- Különleges terület:**
- Kt** Temető területe
 - Khu** Hulladékudvar területe
- Üdülőtérület:**
- Üh** Hétfélgázás üdülőtérület
 - Üü** Üdülőházas üdülőtérület
- Beépítésre nem szánt területek**
- Közlekedési terület:**
- KÖu** Közlekedési és közmű terület
 - KÖu-m** Közlekedési és közmű terület - magánút
- Zöldterületek:**
- Zkp** Közpark
 - Zkk** Közkert
- Erdőterületek:**
- Ev** Véderdő
 - Eg** Gazdasági erdő
 - Ek** Közjóléti erdő
- Mezőgazdasági területek:**
- Má** Mezőgazdasági általános művelésű terület
- Vízgazdálkodási területek:**
- V** Vízgazdálkodási terület
 - Vtő** Töltés
- Különleges területek:**
- KbB** Bánya terület
 - KbEn** Megújuló energiaforrások hasznosításának céljára szolgáló terület
 - Tk** Természetközeli terület
- Környezetvédelem:**
- Natura 2000 terület
 - Nemzeti Ökológiai Hálózat - Magterület
 - Nemzeti Ökológiai Hálózat - Ökológiai folyosó
 - Nemzeti Ökológiai Hálózat - Pufferterület
- Művi értékvédelem:**
- Műemlék, régészet:**
- Mk** Műemlék épület és környezete
 - Műemlék telke
 - Régészeti lelőhely
 - H** Helyi védelemre javasolt érték
- Egyéb:**
- Bányatelek
 - Védőtérület, védőtávolság
 - 400kV 400 kV-os átviteli hálózat távvezeték eleme
 - Állami alapadatok
 - Államhatár
 - Közigazgatási terület határa
 - Beépítésre szánt terület határa
- Közlekedés:**
- Közúti közlekedés:**
- 1401. sz. "Szigetközi" út
 - 1401. tervezett elkerülő út
 - Gyűjtőutak
 - Kiszolgáló utak (meglévő/tervezett)
 - Szigetközi kerékpárút
 - Gyalogutak
 - Meglévő, tervezett autóbusszmegálló
 - Tervezési terület határa
 - Vízfelület határa

JÓVÁHAGYVA A .../2019. (...) ÖNKORMÁNYZATI HATÁROZATTAL!
 "Készült az állami alapadatok felhasználásával."



	TALENT - PLAN Tervező, Szolgáltató és Kereskedelmi Kft. 9023 Győr, Richter J. u. 11. Tel: (96) 418-373, Fax: (96) 418-699	
	TERVEZŐ: NÉMETH GYULA település vezetőtervező TT1 08-0066	MEGBÍZÓ: Győrzámoly Község Önkormányzata 9172 Győrzámoly, Rákóczi u. 45.
TÁRSZERVEZŐ: MIKLÓSI ATTILA közlekedés tervező Tk0 08-513	MEGBÍZÁS TÁRGYA: Győrzámoly Településrendezési eszközök módosítása	LÉPTÉK: M= 1: 10 000
TÁRSZERVEZŐ: TÓTH CSABA okl. településmérnök	RAJZ MEGNEVEZÉSE: Településszerkezeti Terv módosítás	MUNKASZÁM: 19052
		TERVEZÉSI SZERKEZETI RAJZSZÁM: RT-1M3