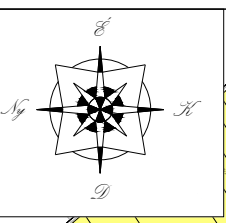
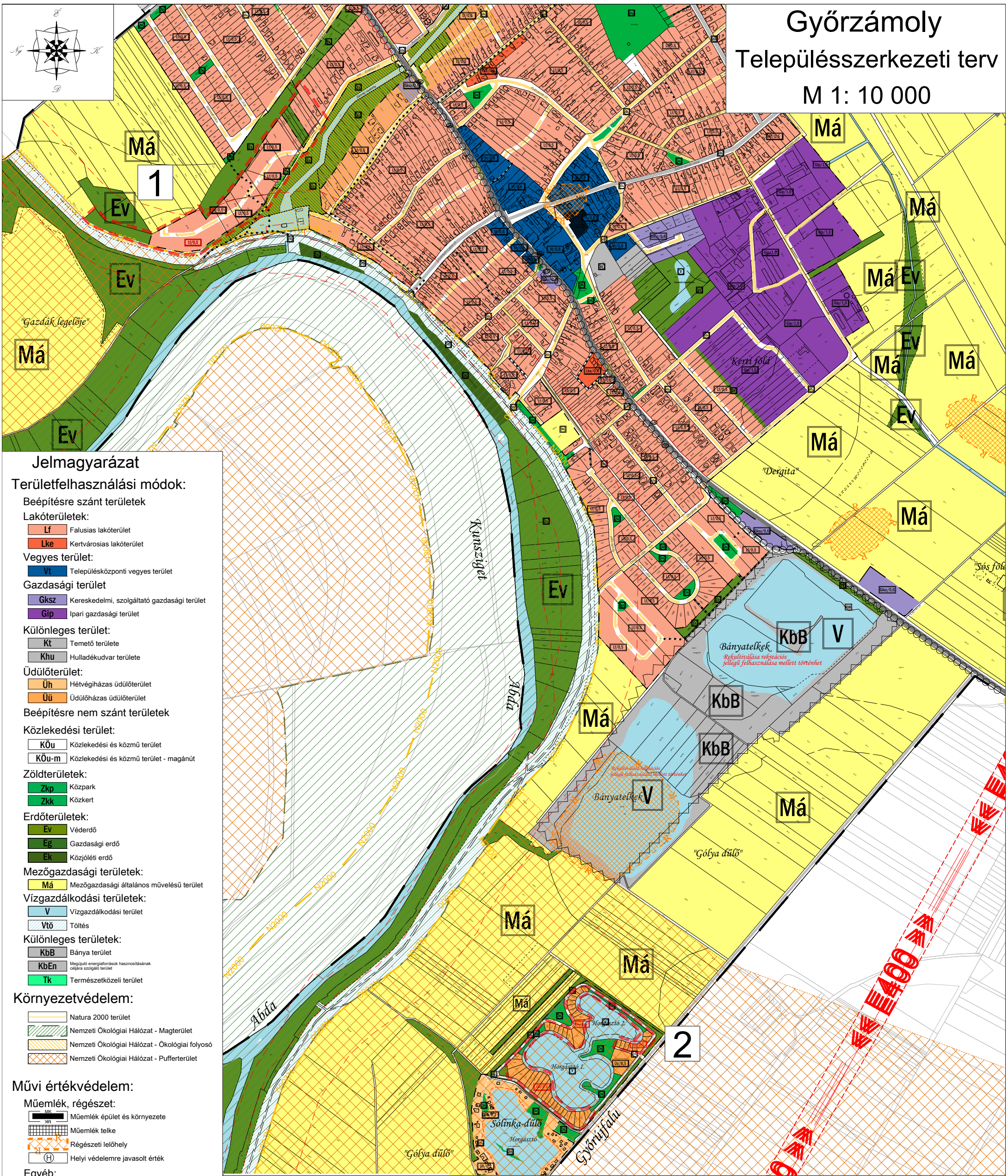
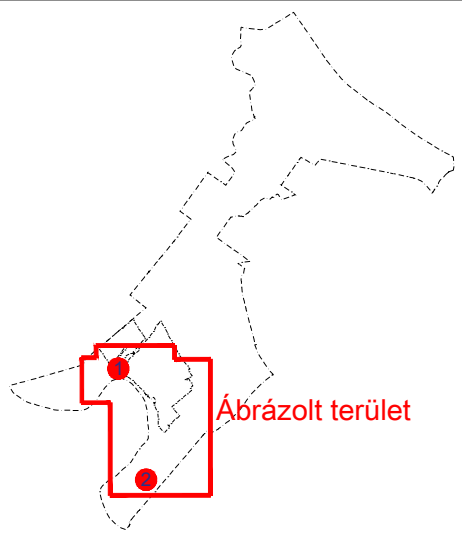


Győrzámoly Településszerkezeti terv M 1: 10 000



- ### Jelmagyarázat
- Területfelhasználási módok:**
- Beépítésre szánt területek**
- Lakóterületek:**
- Lf Falusias lakóterület
 - Lke Kertvárosias lakóterület
- Vegyes terület:**
- Vt Településközponti vegyes terület
- Gazdasági terület**
- Gksz Kereskedelmi, szolgáltató gazdasági terület
 - Gip Ipari gazdasági terület
- Különleges terület:**
- Kt Temető területe
 - Khu Hulladékudvar területe
- Üdülőterület:**
- Üh Hétfélgázás üdülőterület
 - Üü Üdülőházas üdülőterület
- Beépítésre nem szánt területek**
- Közlekedési terület:**
- KÖu Közlekedési és közmű terület
 - KÖu-m Közlekedési és közmű terület - magánút
- Zöldterületek:**
- Zkp Közpark
 - Zkk Közkert
- Erdőterületek:**
- Ev Véderdő
 - Eg Gazdasági erdő
 - Ek Közjóléti erdő
- Mezőgazdasági területek:**
- Má Mezőgazdasági általános művelésű terület
- Vízgazdálkodási területek:**
- V Vízgazdálkodási terület
 - Vtő Töltés
- Különleges területek:**
- KbB Bánya terület
 - KbEn Megújuló energiaforrások hasznosításának céljára szolgáló terület
 - Tk Természetközeli terület
- Környezetvédelem:**
- Natura 2000 terület
 - Nemzeti Ökológiai Hálózat - Magterület
 - Nemzeti Ökológiai Hálózat - Ökológiai folyosó
 - Nemzeti Ökológiai Hálózat - Pufferterület
- Művi értékvédelem:**
- Műemlék, régészet:**
- Mk Műemlék épület és környezete
 - Mt Műemlék telke
 - Rl Régészeti lelőhely
 - H Helyi védelemre javasolt érték
- Egyéb:**
- Bányatelkek
 - Védőterület, védőtávolság
 - 400kV 400 kV-os átviteli hálózat távvezeték eleme
 - Állami alapadatok
 - Államhatár
 - Közigazgatási terület határ
 - Beépítésre szánt terület határa
- Közlekedés:**
- Közüti közlekedés:**
- 1401. sz. "Szigetközi" út
 - 1401. tervezett elkerülő út
 - Gyűjtőutak
 - Kiszolgáló utak (meglévő/tervezett)
 - Szigetközi kerékpárút
 - Gyalogutak
 - AM Meglévő, tervezett autóbusszmegálló
 - Tervezési terület határa

JÓVÁHAGYVA A 75/2019. (V. 28.) ÖNKORMÁNYZATI HATÁROZATTAL!
"Készült az állami alapadatok felhasználásával."



		TALENT - PLAN Tervező, Szolgáltató és Kereskedelmi Kft. 9023 Győr, Richter J. u. 11. Tel: (96) 418-373, Fax: (96) 418-699	
		TERVEZŐ: NÉMETH GYULA település vezetőtervező TT1 08-0066	MEGBÍZÓ: Győrzámoly Község Önkormányzata 9172 Győrzámoly, Rákóczi u. 45.
TÁRSZERVEZŐ: MIKLÓSI ATTILA közlekedés tervező TK0 08-513	MEGBÍZÁS TÁRGYA: Győrzámoly Településrendezési eszközök módosítása	LÉPTÉK: M= 1: 10 000	
TÁRSZERVEZŐ: TÓTH CSABA okl. településmérnök	RAJZ MEGNEVEZÉSE: Településszerkezeti Terv módosítás	MUNKASZÁM: 18121	
		TERVEZÉSI TERÜLET HATÁRA RT-1M2	