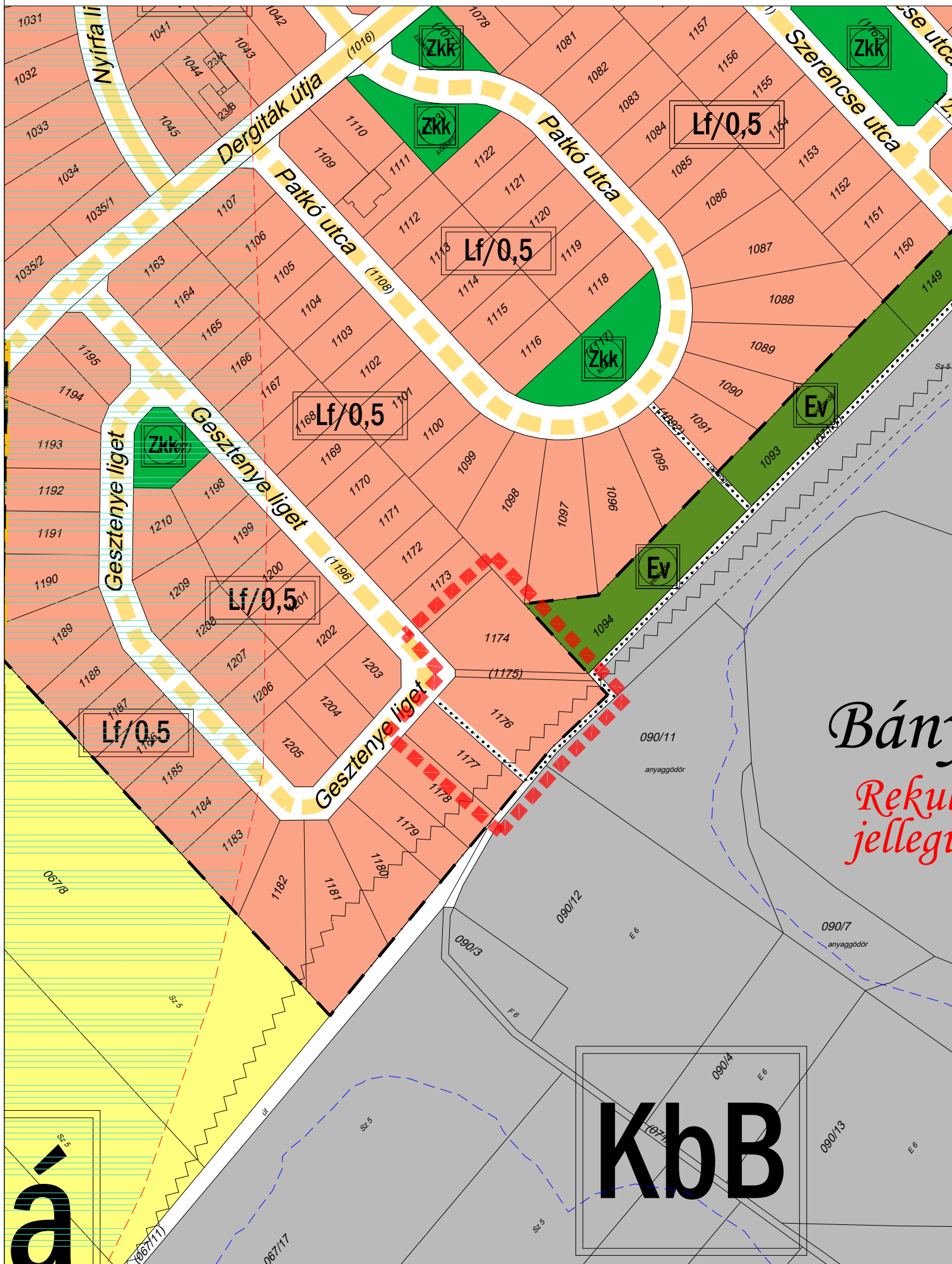



Győrzámoly Szerkezeti Terv Módosítása M 1: 2 000

Győrzámoly

Szerkezeti terv



Jelmagyarázat

Területfelhasználási módok:

Beépítésre szánt területek

Lakóterületek:

- Lf Falusias lakóterület
- Lke Kertvárosias lakóterület

Vegyes terület:

- Vt Településközponti vegyes terület

Gazdasági terület

- Gksz Kereskedelmi, szolgáltató gazdasági terület
- Gip Ipari gazdasági terület

Különleges terület:

- Kt Temető területe
- Khu Hulladékudvar területe

Üdülőterület:

- Úh Hétfelházias üdülőterület
- Úü Üdülőházias üdülőterület

Beépítésre nem szánt területek

Közlekedési terület:

- KÖu Közlekedési és közmű terület
- KÖu-m Közlekedési és közmű terület - magánút

Zöldterületek:

- Zkp Közpark
- Zkk Közkert

Erdőterületek:

- Ev Véderdő
- Eg Gazdasági erdő
- Ek Közjóléti erdő

Mezőgazdasági területek:

- Má Mezőgazdasági általános művelésű terület

Vízgazdálkodási területek:

- V Vízgazdálkodási terület
- Vtő Töltés

Különleges területek:

- KbB Bánya terület
- KbEn Megújuló energiatárolások hasznosításának céljára szolgáló terület
- Tk Természetközeli terület

Környezetvédelem:

- Natura 2000 terület
- Nemzeti Ökológiai Hálózat - Magterület
- Nemzeti Ökológiai Hálózat - Ökológiai folyosó
- Nemzeti Ökológiai Hálózat - Pufferterület

Művi értékvédelem:

Műemlék, régészet:

- MK Műemlék épület és környezete
- MN Műemlék telke
- R Régészeti lelőhely
- H Helyi védelemre javasolt érték

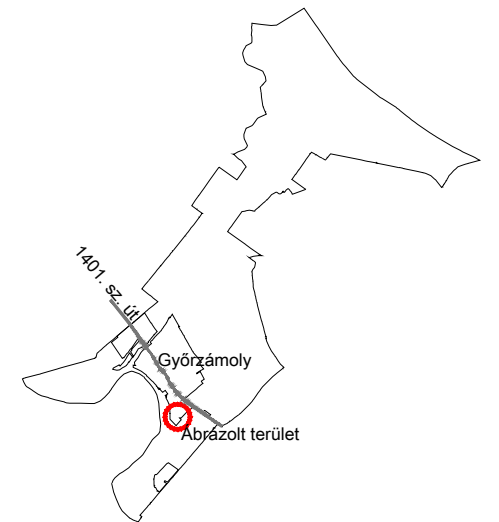
Egyéb:

- Bányatelkek
- Védőterület, védőtávolság
- Fakadó és szivárgó vizek által veszélyeztetett terület
- 400 kV-os átviteli hálózat távvezeték eleme
- Állami alapadatok
- Államhatár
- Közigazgatási terület határ
- Beépítésre szánt terület határa

Közlekedés:

Közúti közlekedés:

- 1401. sz. "Szigetközi" út
- 1401. tervezett elkerülő út
- Gyűjtőutak
- Kiszolgáló utak (meglévő/tervezett)
- Szigetközi kerékpárút
- Gyalogutak
- Meglévő, tervezett autóbusszmegálló
- Tervezési terület határa
- Vízfelület határa



JÓVÁHAGYVA A 100/2020. (VIII. 27.) ÖNKORMÁNYZATI HATÁROZATTAL!

"Készült az állami alapadatok felhasználásával."

| | | | |
|--|---|--|--------------------------|
| T.P | | TALENT - PLAN Tervező, Szolgáltató és Kereskedelmi Kft. 9023 Győ r, Richter J. u. 11. Tel: (96) 418-373, Fax: (96) 418-699 | |
| TERVEZŐ: NÉMETH GYULA település vezetőtervező TT1 08-0066 | MEGBÍZÓ: Győrzámoly Község Önkormányzata 9172 Győrzámoly, Rákóczi u. 45. | NYOMTATÁSI DÁTUM: 2020. augusztus | LÉPTÉK: M= 1: 10 000 |
| TÁRSZERVEZŐ: MIKLÓSI ATTILA közlekedés tervező Tkó 08-513 | MEGBÍZÁS TÁRGYA: Győrzámoly Településrendezési eszközök módosítása | MUNKASZÁM: 20045 | TERVFAJTA: SZERKEZETI |
| TÁRSZERVEZŐ: TÓTH CSABA okl. településmérnök | RAJZ MEGNEVEZÉSE: Településszerkezeti Terv módosítás | RAJZSZÁM: RT-1M6 | |