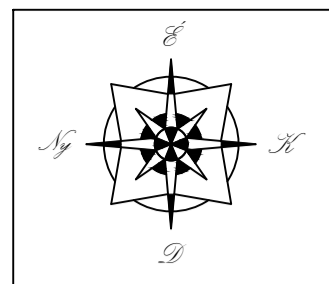


Győrzámoly

Településszerkezeti terv

M 1: 10 000



Jelmagyarázat

Területfelhasználási módok:

Beépítésre szánt területek

Lakóterületek:

- Lf Falusias lakóterület
- Lke Kertvárosias lakóterület

Vegyes terület:

- Vt Településközponti vegyes terület

Gazdasági terület

- Gks Kereskedelmi, szolgáltató gazdasági terület
- Gip Ipari gazdasági terület

Különleges terület:

- Kt Temető területe
- Khu Hulladékudvar területe

Üdülőterület:

- Üh Hétfelházás üdülőterület
- Üü Üdülőház üdülőterület

Beépítésre nem szánt területek

Közlekedési terület:

- KÖu Közlekedési és közmű terület
- KÖu-m Közlekedési és közmű terület - magánút

Zöldterületek:

- Zkp Közpark
- Zkk Közker

Erdőterületek:

- Ev Véderdő
- Eg Gazdasági erdő
- Ek Közjóléti erdő

Mezőgazdasági területek:

- Má Mezőgazdasági általános művelésű terület

Vízgazdálkodási területek:

- V Vízgazdálkodási terület
- Vtö Töltés

Különleges területek:

- KbB Bánya terület
- KbEn Megújuló energiaforrások hasznosításának céljára szolgáló terület
- Tk Természetközeli terület

Környezetvédelem:

- Natura 2000 terület
- Nemzeti Ökológiai Hálózat - Magterület
- Nemzeti Ökológiai Hálózat - Ökológiai folyosó
- Nemzeti Ökológiai Hálózat - Pufferterület

Művi értékvédelem:

Műemlék, régészet:

- MK Műemlék épület és környezete
- M Műemlék telke
- R Régészeti lelőhely
- H Helyi védelemre javasolt érték

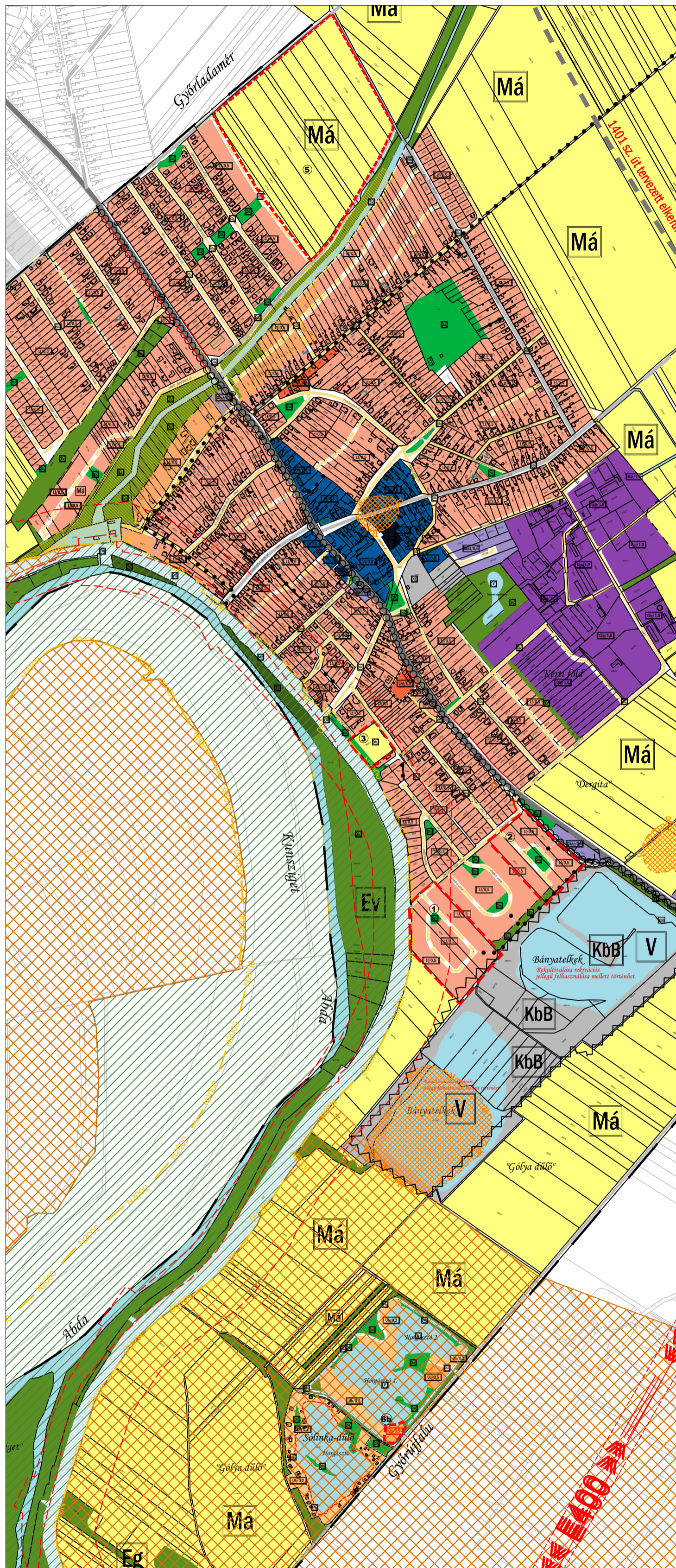
Egyéb:

- Bányatelkek
- Védőterület, védőtávolság
- 400 kV-os átviteli hálózat távezeték eleme
- Állami alapadatok
- Államhatár
- Közigazgatási terület határ
- Beépítésre szánt terület határa

Közlekedés:

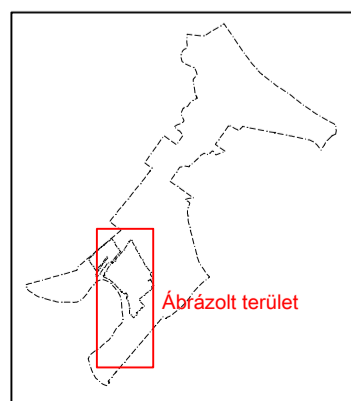
Közúti közlekedés:

- 1401. sz. "Szigetközi" út
- 1401. tervezett elkerülő út
- Gyűjtőutak
- Kiszolgáló utak (meglévő/tervezett)
- Szigetközi kerékpárút
- Gyalogutak
- Meglévő, tervezett autóbusszmegálló
- Tervezési terület határa



JÓVÁHAGYVA A 133/2018. (X. 9.) ÖNKORMÁNYZATI HATÁROZATTAL!

"Készült az állami alapadatok felhasználásával."



T.P		TALENT - PLAN Tervező, Szolgáltató és Kereskedelmi Kft. 9023 Győr, Richter J. u. 11. Tel: (96) 418-373, Fax: (96) 418-699	
TERVEZŐ: NÉMETH GYULA település vezetőtervező TT1 08-0066	MEGBÍZÓ: Győrzámoly Község Önkormányzata 9172 Győrzámoly, Rákóczi u. 45.	NYOMTATÁSI DÁTUM: 2018. október	
TÁRSZERVEZŐ: MIKLÓSI ATTILA közlekedés tervező TKo 08-513	MEGBÍZÁS TÁRGYA: Győrzámoly Településrendezési eszközök módosítása	LEPTÉK: M= 1: 10 000	MUNKASZÁM: 18014
TÁRSZERVEZŐ: TÓTH CSABA okl. településmérnök	RAJZ MEGNEVEZÉSE: Településszerkezeti Terv módosítás	TERVEZŐI SZERKEZETI	RAJZSZÁM: RT-1M