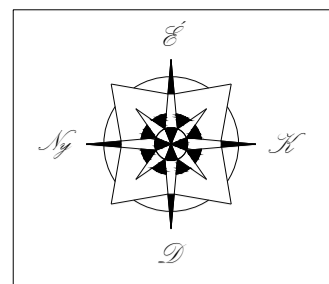


# Győrzámoly

## Településszerkezeti terv

M 1: 10 000



### Jelmagyarázat

#### Területfelhasználási módok:

Beépítésre szánt területek

Lakóterületek:

- Lf Falusias lakóterület
- Lke Kertvárosias lakóterület

Vegyes terület:

- Vt Településközponti vegyes terület

Gazdasági terület

- Gks Kereskedelmi, szolgáltató gazdasági terület
- Gip Ipari gazdasági terület

Különleges terület:

- Kt Temető területe
- Khu Hulladékudvar területe

Üdülőtérlet:

- Üh Hétfékház üdülőtérlet
- Üü Üdülőtérlet

Beépítésre nem szánt területek

Közlekedési terület:

- KÖu Közlekedési és közmű terület
- KÖu-m Közlekedési és közmű terület - magánút

Zöldterületek:

- Zkp Közpark
- Zkk Közker

Erdőterületek:

- Ev Véderdő
- Eg Gazdasági erdő
- Ek Közjóléti erdő

Mezőgazdasági területek:

- Má Mezőgazdasági általános művelésű terület

Vízgazdálkodási területek:

- V Vízgazdálkodási terület
- Vtő Töltés

Különleges területek:

- KbB Bánya terület
- KbEn Megújuló energiaforrások hasznosításának céljára szolgáló terület
- Tk Természetközeli terület

Környezetvédelem:

- N2000 Natura 2000 terület
- Nemzeti Ökológiai Hálózat - Magterület
- Nemzeti Ökológiai Hálózat - Ökológiai folyosó
- Nemzeti Ökológiai Hálózat - Pufferterület

Művi értékvédelem:

Műemlék, régészet:

- MK Műemlék épület és környezete
- M Műemlék telke
- R Régészeti lelőhely
- H Helyi védelemre javasolt érték

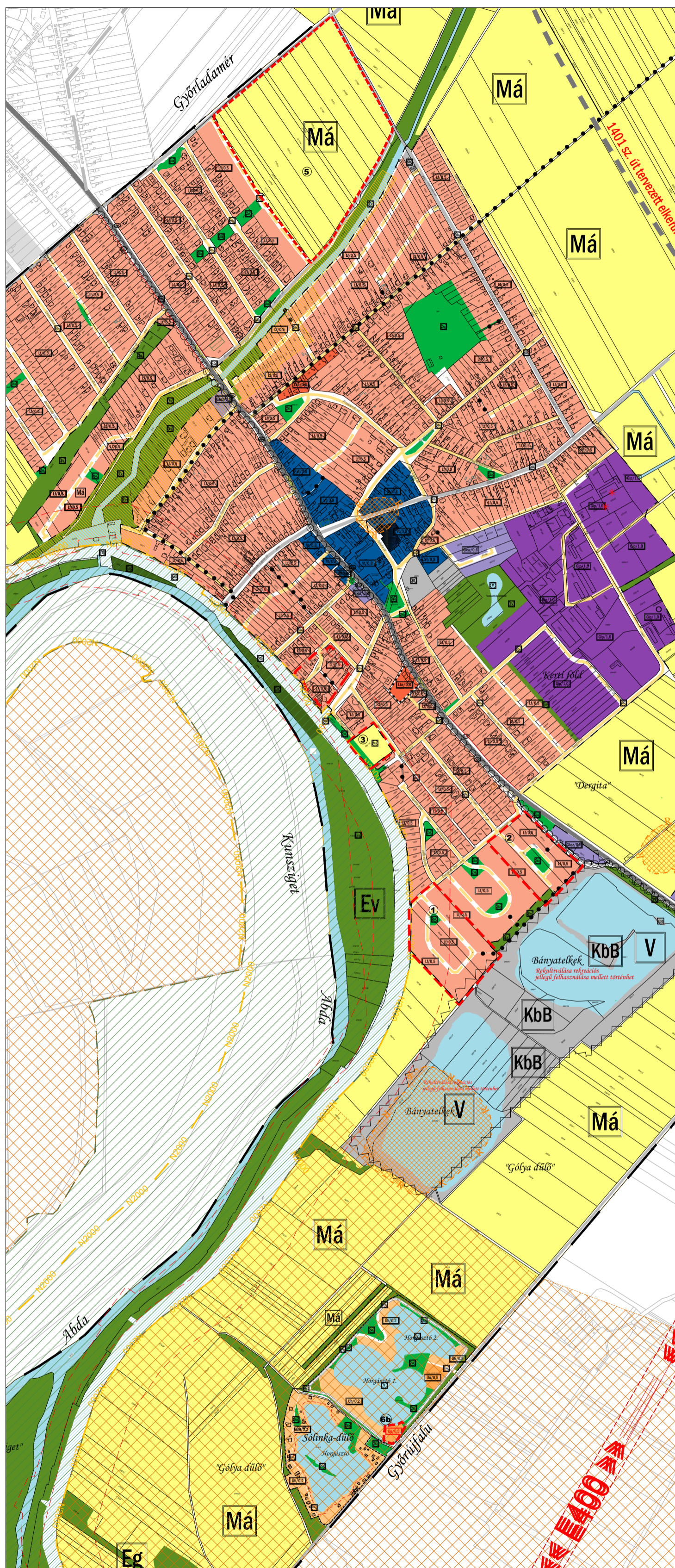
Egyéb:

- B Bányatelkek
- V Védőterület, védőtávolság
- 400kV 400 kV-os átviteli hálózat távezeték eleme
- A Állami alapadatok
- H Államhatár
- K Közigazgatási terület határ
- B Beépítésre szánt terület határa

Közlekedés:

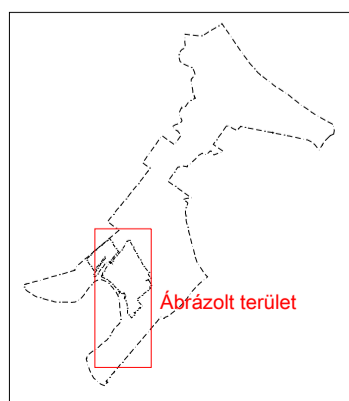
Közúti közlekedés:

- 1401 1401. sz. "Szigetközi" út
- 1401 1401. tervezett elkerülő út
- G Gyűjtőutak
- K Kiszolgáló utak (meglévő/tervezett)
- S Szigetközi kerékpárút
- G Gyalogutak
- AM Meglévő, tervezett autóbusszmegálló
- T Tervezési terület határa



JÓVÁHAGYVA A .../2018. (...) ÖNKORMÁNYZATI HATÁROZATTAL.

"Készült az állami alapadatok felhasználásával."



<b>T.P</b>		<b>TALENT - PLAN</b> Tervező, Szolgáltató és Kereskedelmi Kft. 9023 Győr, Richter J. u. 11. Tel: (96) 418-373, Fax: (96) 418-699	
TERVEZŐ: NÉMETH GYULA település vezetőtervező TT1 08-0066/2004	MEGBÍZÓ: Győrzámoly Község Önkormányzata 9172 Győrzámoly, Rákóczi u. 45.	NYOMTATÁSI DÁTUM: 2018. július	
TÁRSZERVEZŐ: MIKLÓSI ATTILA közlekedés tervező TKo 08-513	MEGBÍZÁS TÁRGYA: Győrzámoly Településrendezési eszközök módosítása	LEPTÉK: M= 1: 10 000	MUNKASZÁM: 18014
TÁRSZERVEZŐ: TÓTH CSABA okl. településmérnök	RAJZ MEGNEVEZÉSE: Településszerkezeti Terv módosítás	TERVEZŐ: SZERKEZETI	RAJZSZÁM: RT-1M